

**MELCHER**  
**1873**



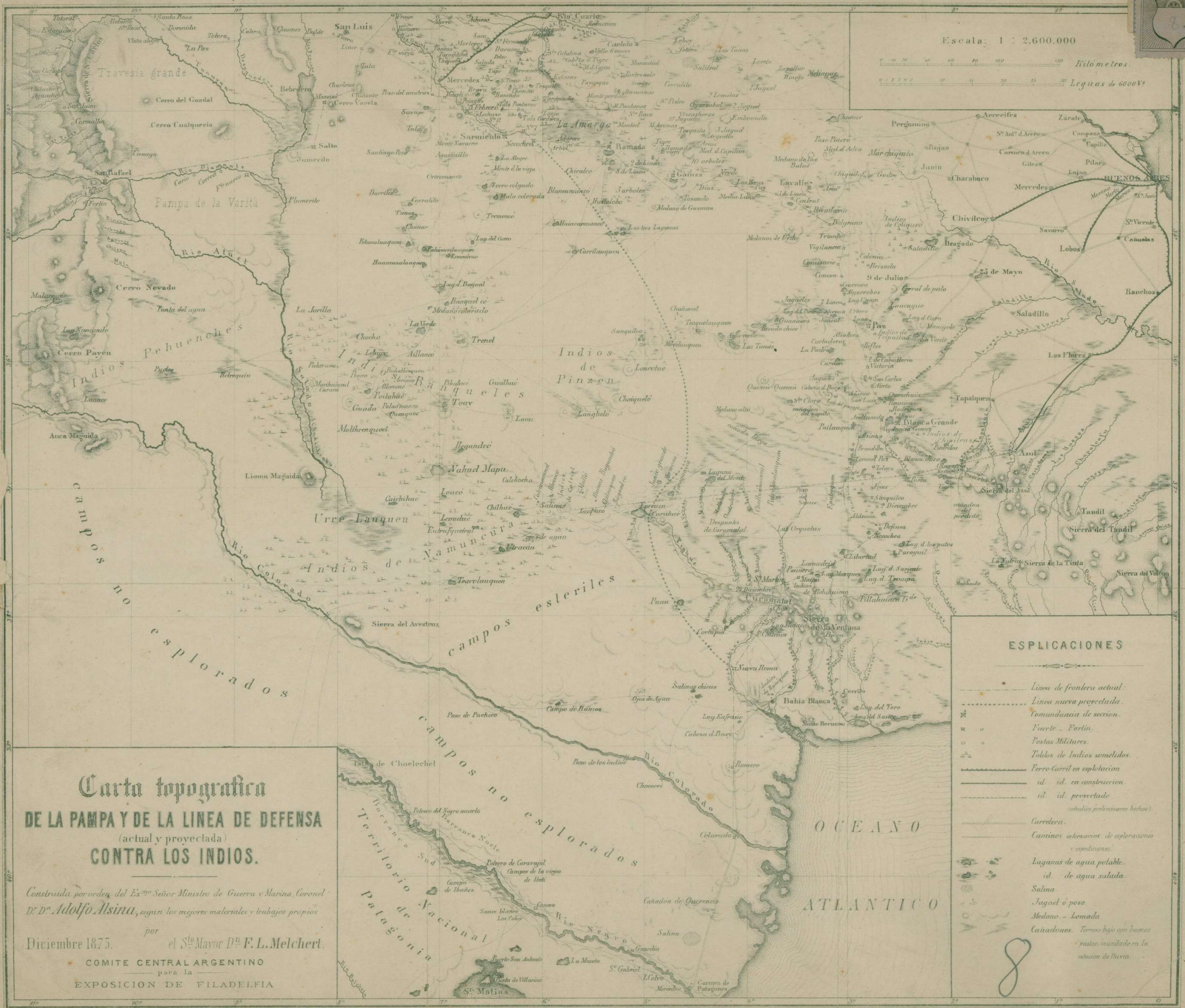






Escala: 1 : 2.600.000

0 20 40 60 80 100 120 Kilómetros  
0 20 40 60 80 100 120 Leguas de 6000'



**Carta topografica**  
**DE LA PAMPA Y DE LA LINEA DE DEFENSA**  
 (actual y proyectada)  
**CONTRA LOS INDIOS.**

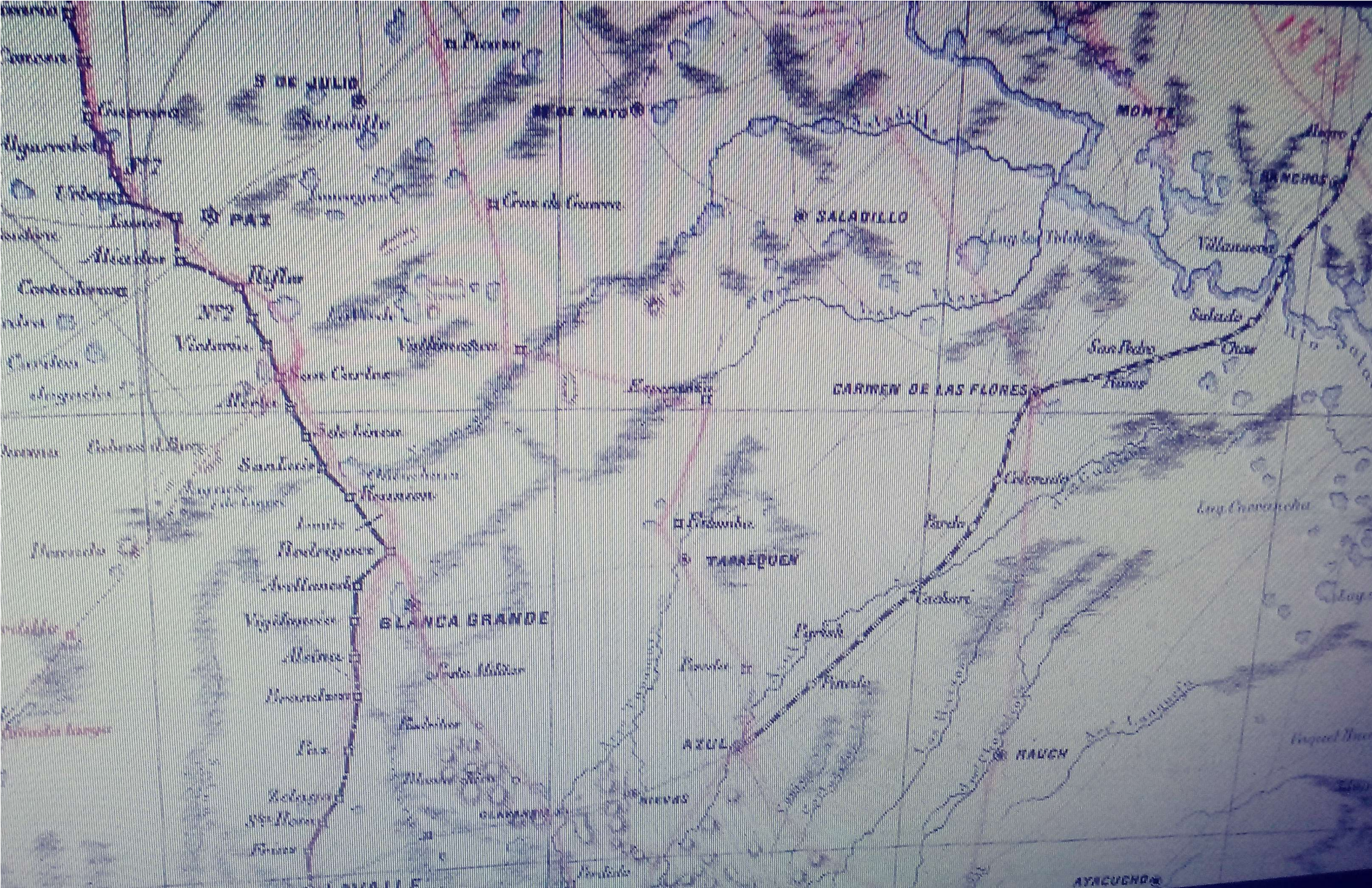
Construida por orden del Ex<sup>to</sup> Señor Ministro de Guerra y Marina Coronel  
 D<sup>o</sup> **Adolfo Alsina**, según los mejores materiales y trabajos propios

por el S<sup>o</sup> Mayor D<sup>o</sup> **F.L. Melchert**

COMITE CENTRAL ARGENTINO  
 para la  
 EXPOSICION DE FILADELFIA

- ESPLICACIONES**
- Línea de frontera actual.
  - - - Línea nueva proyectada.
  - Poblamiento de sección.
  - Fuerte - Fortín.
  - Postas Militares.
  - Tablas de Indios sometidos.
  - Ferro Carril en explotación.
  - id. id. en construcción.
  - id. id. proyectado.
  - (estados pertenecientes a Indios)
  - Carretera.
  - Caminos alternativos de exploración y explotación.
  - Llagunas de agua potable.
  - id. de agua salada.
  - Salina.
  - Saqueal - Lomada.
  - Canchales.
- Terrano bajo con buenas pastos, inutilizado en la época de lluvia.





S DE JULIO

DE MARO

SALADILLO

MONTE

RANCHOS

PAZ

Crux de Gramme

GARMEN DE LAS FLORES

Vindimas

Vindimas

Esperanza

San Pedro

Salado

Chas

Merla

de la Cruz

Esperanza

Esperanza

Esperanza

Lag. Granacha

Rodríguez

TAREQUÉN

Parish

Avellaneda

BLANCA GRANDE

Parish

Alcira

de la Cruz

AZUL

Parish

Moreno

de la Cruz

Parish

Paiz

de la Cruz

Parish

Retorno

de la Cruz

Parish

Finca

de la Cruz

Parish

RAUCH

AYACUCHO





Vigilancia

Los Angeles

BRAGADO

Saladillo

Limite

Comisario

Conesa

Picazo

9 DE JULIO

Guerunza

Saladillo

25 DE MAYO

Algarrobo

Piedras

Nº7

Urbegeta

Loacagno

Cruz de Guerra

M. de Castilla

Luna

PAZ

Alicados

Rifles

Contadonza

Nº2

La Piedra

Victoria

Valleparaiso

Carlón

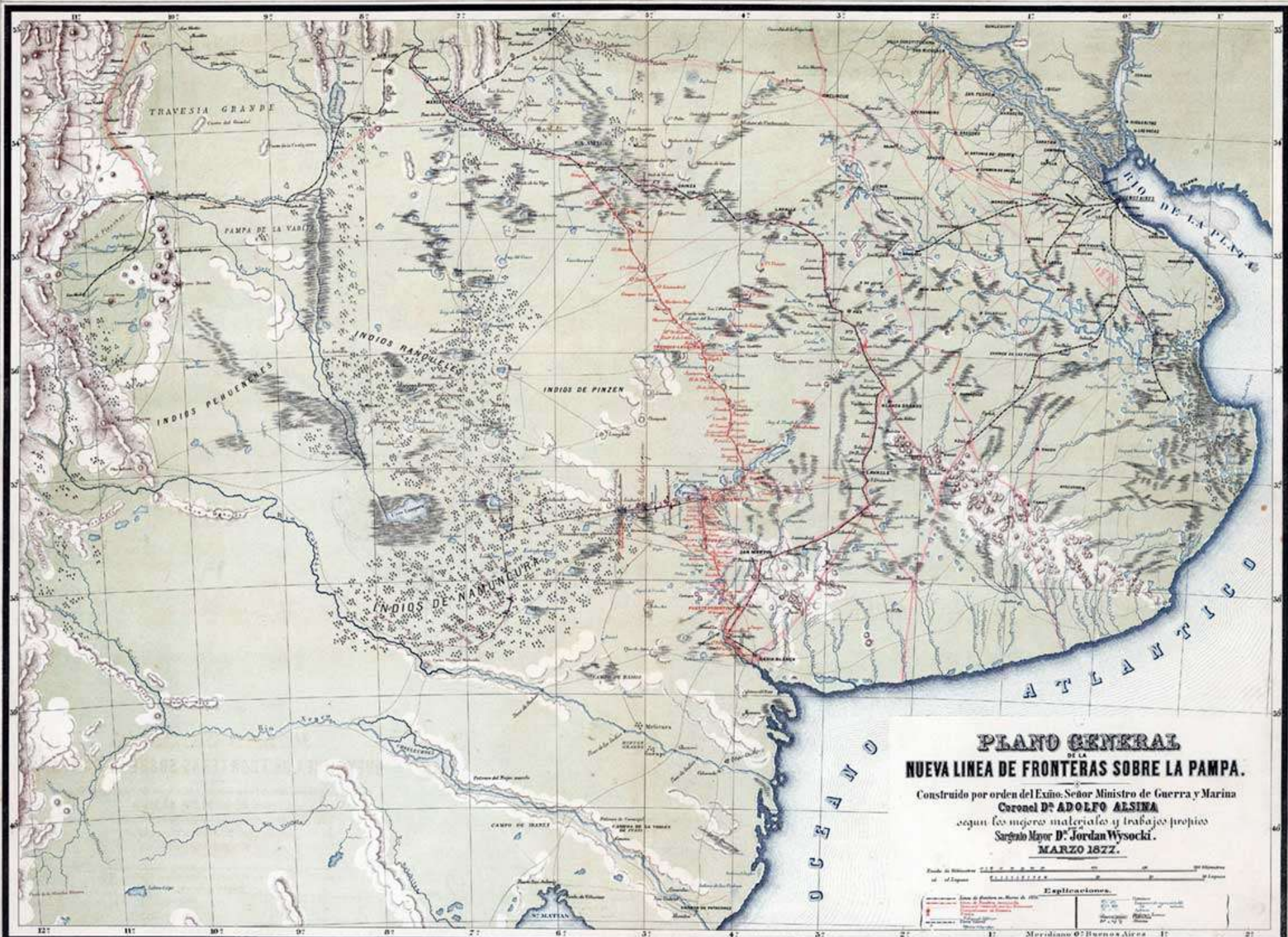
S. Carlos





**MELCHER**  
**1875**





**PLANO GENERAL**  
 DE LA  
**NUEVA LINEA DE FRONTERAS SOBRE LA PAMPA.**

Construido por orden del Excmo. Señor Ministro de Guerra y Marina  
**Coronel D.º ADOLFO ALSINA**  
 según los mejores materiales y trabajos propios  
**Sargento Mayor D.º Jordan Wysocki.**  
**MARZO 1877.**

Escala de Millas 0 10 20 30 40 50 60 70 80 90 100  
 de Leguas 0 10 20 30 40 50 60 70 80 90 100

**Explicaciones.**

	Linea de fronteras en Marzo de 1877		Linea de fronteras en Agosto de 1877
	Linea de fronteras en Agosto de 1877		Linea de fronteras en Agosto de 1877
	Fortes		Estaciones
	Estaciones		Estaciones
	Estaciones		Estaciones

Meridiano 0º Buenos Aires

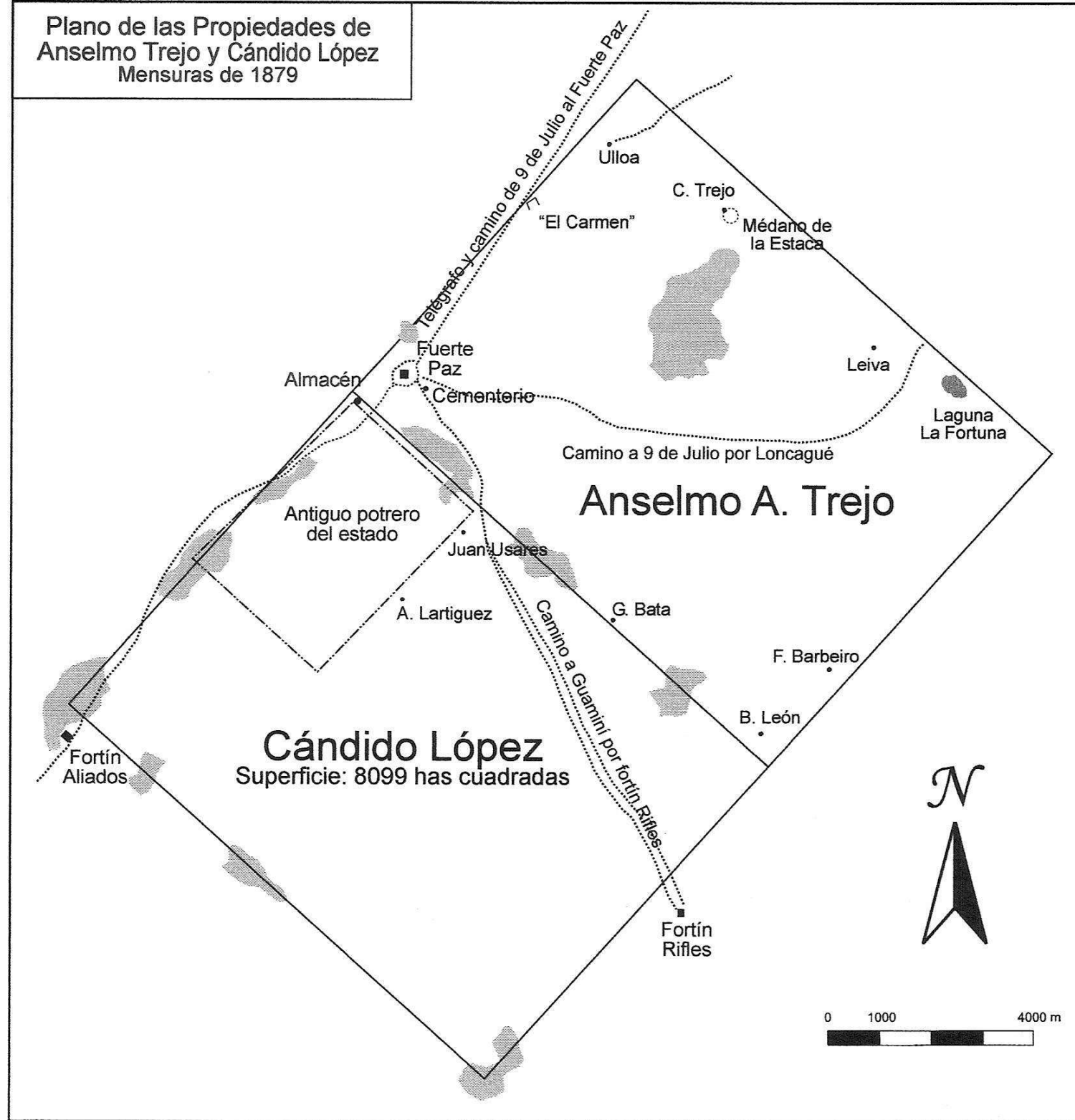








Plano de las Propiedades de  
Anselmo Trejo y Cándido López  
Mensuras de 1879





*Juan Lopez*

*Guastavino*

*Dantas (Lige)*

*J. Wallace*

0  
10

1000000

*San Pedro*

1850

*San Pedro*

*F. Barbosa*

*C. Bertran*

*J. Lewis*

*P. de Lourenço*

*P. de Lourenço*

*P. de Lourenço*

*Org. La Estima*









# Nueve de Julio

